



สรุปรายงานผู้บริหาร สถานการณ์อุทกภัยจังหวัดพระนครศรีอยุธยา วันที่ 27 ตุลาคม 2565 เวลา 12.00 น.

**1. สถานการณ์ทั่วไปและผลกระทบ**

ท้ายเขื่อนเจ้าพระยา ระบายน้ำ 2228 ลบ.ม./วิ (ลดลง -65 ลบ.ม./วิ.) ท้ายเขื่อนป่าสักชลสิทธิ์ ระบายน้ำ 165 ลบ.ม./วิ (ลดลง -10 ลบ.ม./วิ.) ท้ายเขื่อนพระรามหก ระบายน้ำ 398 ลบ.ม./วิ (ลดลง -14 ลบ.ม./วิ.)

**ประชาชนที่ได้รับผลกระทบ รวม 12 อำเภอ 158 ตำบล 1031 หมู่บ้าน 80,764 หลังคาเรือน ดังนี้**

- |  |   |
|--|---|
| 1. เสนา 17 ตำบล 131 หมู่บ้าน 14,504 หลังคาเรือน            | 7. บางปะหัน 16 ตำบล 85 หมู่บ้าน 6,121 หลังคาเรือน |
| 2. ผักไห้ 14 ตำบล 104 หมู่บ้าน 6,025 หลังคาเรือน           | 8. นครหลวง 11 ตำบล 61 หมู่บ้าน 3,304 หลังคาเรือน  |
| 3. บางบาล 16 ตำบล 110 หมู่บ้าน 8,433 หลังคาเรือน           | 9. มหาราช 12 ตำบล 52 หมู่บ้าน 2,760 หลังคาเรือน   |
| 4. บางไทร 23 ตำบล 136 หมู่บ้าน 10,378 หลังคาเรือน          | 10. อุทัย 11 ตำบล 86 หมู่บ้าน 1,201 หลังคาเรือน   |
| 5. พระนครศรีอยุธยา 15 ตำบล 101 หมู่บ้าน 11,760 หลังคาเรือน | 11. บ้านแพรก 4 ตำบล 17 หมู่บ้าน 436 หลังคาเรือน   |
| 6. บางปะอิน 13 ตำบล 95 หมู่บ้าน 9,454 หลังคาเรือน          | 12. บางซ้าย 6 ตำบล 53 หมู่บ้าน 6,388 หลังคาเรือน  |

**(หมายเหตุ ข้อมูลจากสำนักงานป้องกันและบรรเทาสาธารณภัยจังหวัดพระนครศรีอยุธยา)**

ผู้เสียชีวิตสะสม 11 ราย (อ.เสนา 4 ราย, บางบาล 3 ราย, พระนครฯ 2 ราย, ท่าเรือ 1 ราย, ผักไห้ 1 ราย)

**2. สถานบริการสาธารณสุขที่ได้รับผลกระทบ รวมทั้งหมด 51 แห่ง**

สสอ. 1 แห่ง (บางไทร) รพ.สต. 50 แห่ง

- (1) อ.บางบาล 11 แห่ง รพ.สต. วัดตะกุก , บางหลวงโดด , บางหัก (ย้ายจุดให้บริการ) บางบาล , บางชะนี , ทางช้าง , น้ำเต้า , วัดยม , บ้านคลัง , กบเจา , บางหลวง (เปิดให้บริการปกติ)
- (2) อ.เสนา 4 แห่ง รพ.สต. หัวเวียง , บ้านกระท่อม , บ้านโพธิ์ , รามจรเข้ (เปิดให้บริการปกติ)
- (3) อ.บางปะอิน 5 แห่ง เกาะเกิด , บ้านโพ , บางประแดง , ขนอนหลวง , ตลาดเกียบ (เปิดให้บริการปกติ)
- (4) อ.บางไทร 10 แห่ง สสอ.บางไทร , แคนตก , โพธิ์แดง , บ้านเกาะ , แคนออก , ช้างน้อย , กระแซง , บ้านแปง , ราชคราม , ไม้พระ (เปิดให้บริการปกติ)
- (5) อ.อุทัย 3 แห่ง รพ.สต.บ้านช้าง , บ้านหีบ , ข้าวเม่า (เปิดให้บริการปกติ)
- (6) อ.บางปะหัน 5 แห่ง รพ.สต.เสาธง , บางปะหัน , ขยาย , พุทเลา , โพธิ์สามต้น (เปิดให้บริการปกติ)
- (7) อ.บางซ้าย 3 แห่ง รพ.สต.ปลายกลัด , ทางหลวง , เต่าเล่า (เปิดให้บริการปกติ)
- (8) อ.ผักไห้ 10 แห่ง รพ.สต.กุฎี , ลาดน้ำเค็ม , หน้าโคก , ท่าดินแดง , ลำตะเคียน , บ้านใหญ่ , ดอนลาน , โคกช้าง , อมฤต , ผักไห้ (เปิดให้บริการปกติ)

**3. การเยี่ยมติดตามกลุ่มเปราะบางที่ต้องได้รับการดูแล (รวมยอดสะสม) 10,377 คน ดังนี้**

เด็กอายุต่ำกว่า 1 ปี 859 คน	ผู้ป่วยจิตเวช 80 คน	ผู้ป่วยโรคไตเรื้อรัง 120 คน
ผู้สูงอายุ 5,064 คน	ผู้สูงอายุติดบ้านติดเตียง 535 คน	
ผู้ป่วยโรคเรื้อรัง 3,171 คน	ผู้พิการ ติดบ้านติดเตียง 548 คน	

**การดูแลช่วยเหลือเป็นพิเศษ 4,747 คน ดังนี้**

จ่ายยาและเวชภัณฑ์ 2313 คน, จ่ายยาโรคเรื้อรัง 846 คน, เยี่ยมยาจิตใจ 789 คน, เยี่ยมบ้าน 676 คน, มอบอุปกรณ์ป้องกันโรค 123 คน

ติดธงหัวใจ	459	หลังคาเรือน	จ่ายยา/เวชภัณฑ์	สุขภาพจิต	จ่ายยาโรคเรื้อรัง	อื่นๆ
ผู้ป่วยติดเตียง	225	หลังคาเรือน	71	44	6	8
ผู้พิการ	107	หลังคาเรือน	57	27	2	2
ผู้สูงอายุ	127	หลังคาเรือน	62	26	5	8

**4. การสนับสนุนของสำนักงานสาธารณสุขจังหวัดฯ**

ยา whitfield 68,910 ตลับ , ยาตำราหลวง 5,300 ชุด , รองเท้าบูท 594 คู่ , ยาทากันยุง 10,400 ของ , มุ้ง 60 หลัง







1. สถานการณ์ทั่วไปและผลกระทบ

ท้ายเขื่อนเจ้าพระยา ระบายน้ำ 2228 ลบ.ม./วิ (ลดลง -65 ลบ.ม./วิ.) ท้ายเขื่อนป่าสักชลสิทธิ์ ระบายน้ำ 165 ลบ.ม./วิ (ลดลง -10 ลบ.ม./วิ.) ท้ายเขื่อนพระรามหก ระบายน้ำ 398 ลบ.ม./วิ (ลดลง -14 ลบ.ม./วิ.)

ประชาชนได้รับผลกระทบ (จากการสำรวจของหน่วยบริการสาธารณสุข)

ประชาชนได้รับผลกระทบ รวม 13 อำเภอ 170 ตำบล 1,036 หมู่บ้าน 57,082 หลังคาเรือน 163,868 คน

ลำดับ	อำเภอ	จำนวนที่ได้รับผลกระทบ				เสียชีวิต(ราย)		หมายเหตุ
		ตำบล	หมู่บ้าน	หลังคาเรือน	ประชาชน	รายใหม่	สะสม	
1	พระนครศรีอยุธยา	15	92	7,937	24,720	0	2	เข้าสู่ภาวะปกติ
2	ท่าเรือ	8	50	790	2,230	0	1	เข้าสู่ภาวะปกติ
3	นครหลวง	11	55	2,461	7,333	0	0	เข้าสู่ภาวะปกติ
4	บางไทร	23	136	10,378	31,007	0	0	
5	บางบาล	16	105	7,032	19,338	0	3	
6	บางปะอิน	12	85	5,135	17,811	0	0	
7	บางปะหัน	15	73	4,887	15,253	0	0	
8	ผักไห่	16	84	3,495	8,259	0	1	
9	เสนา	17	132	9,907	25,190	0	4	
10	อุทัย	11	61	781	519	0	0	
11	มหาราช	13	40	1,467	3,585	0	0	เข้าสู่ภาวะปกติ
12	บางซ้าย	6	53	1,628	4,689	0	0	
13	ลาดบัวหลวง	7	70	1,184	3,934	0	0	
	<b>รวม</b>	<b>170</b>	<b>1,036</b>	<b>57,082</b>	<b>163,868</b>	<b>0</b>	<b>11</b>	

ผู้เสียชีวิตสะสม 11 ราย (อ.เสนา 4 ราย, บางบาล 3 ราย, พระนครฯ 2 ราย, ท่าเรือ 1 ราย, ผักไห่ 1 ราย)

2. สถานบริการสาธารณสุขที่ได้รับผลกระทบ จำนวน 51 แห่ง

ลำดับ	อำเภอ	แห่ง	ลุ่มน้ำ	ระดับ 1	ระดับ 2	ระดับ 3
1	บางบาล	11	เจ้าพระยา	บางบาล, บางชะนี, ทางช้าง, บ้านคลัง กบเจา, บางหลวง	น้ำเต่า, วัดยม	วัดตะกุก, บางหลวงโคต, บางหัก
2	เสนา	4	แม่น้ำน้อย	หัวเวียง, บ้านกระทุ่ม, บ้านโพธิ์, รางจรเข้		
3	บางปะอิน	5	เจ้าพระยา	บ้านโพ, ขอนอนหลวง, ตลาดเกรียบ, บางประแดง	เกาะเกิด	
4	บางไทร	10	เจ้าพระยา	สสอ., แคนตก, บ้านเกาะ, บ้านแปง, โพธิ์แดง, ช้างน้อย, กระจ่าง, ราชคราม, ไร่พระ	แคออก	
5	อุทัย	3	ป่าสัก	บ้านช้าง, บ้านหีบ, ข้าวเม่า		
6	บางปะหัน	5	ลพบุรี	เสาชัง, บางปะหัน, ขยาย, พุทเลา, โพธิ์สามต้น		
7	บางซ้าย	3	แม่น้ำน้อย	ปลายกลัด, ทางหลวง, เต่าเล่า		
8	ผักไห่	10	แม่น้ำน้อย	กุฎี, ลาดน้ำเค็ม, หน้าโคก, ทำดินแดง, ลำตะเคียน, บ้านใหญ่, ดอนลาน, โคกช้าง, อมฤต, ผักไห่		
<b>สถานการณ์เข้าสู่ภาวะปกติ</b>		<b>19 แห่ง</b>				
1	ท่าเรือ	5		รพ.ท่าเรือ, ท่าเจ้าสนุก, ศาลาลอย, จำปา, วังแดง		
2	นครหลวง	3		ท่าช้าง, แม่ลา, สามไถ		
3	มหาราช	1		มหาราช		
4	พระนครศรีอยุธยา	7		สวนพริก, บ้านป้อม, ลุมพลี, สำเภาล่ม, คลองตะเคียน, ปากกราน, เกาะเรียน,		
5	บางปะอิน	3		บ้านแปง 2, บ้านพลับ, วัดยม,		



แบบรายงานสถานการณ์สาธารณภัย (Disaster) ด้านการแพทย์และสาธารณสุข

สำนักงานสาธารณสุขจังหวัดพระนครศรีอยุธยา

วันที่ 27 ตุลาคม 2565 เวลา 12.00 น.

ประเภทสาธารณภัย ภัยจากอุทกภัย

การเปิดศูนย์ปฏิบัติการฉุกเฉินด้านการแพทย์และสาธารณสุข (Public Health Emergency Operation Center : PHEOC)

ระดับจังหวัด  ไม่มี

มี

เปิดเมื่อวันที่ 1 กันยายน 2565

ปิดเมื่อวันที่

1.สถานการณ์และผลกระทบ

1.1 สถานการณ์ทั่วไป

ประชาชนได้รับผลกระทบ รวม 13 อำเภอ 170 ตำบล 1,036 หมู่บ้าน 57,082 หลังคาเรือน 163,868 คน

1.2 พื้นที่ได้รับผลกระทบ (จากการสำรวจของหน่วยบริการสาธารณสุข)

อำเภอ	ตำบล	จำนวนทั้งหมด		จำนวนที่ได้รับผลกระทบ			หมายเหตุ
		หมู่บ้าน	หลังคาเรือน	หมู่บ้าน	หลังคาเรือน	ประชากร (คน)	
บางไทร	บางไทร	10	1608	10	1339	4017	
บางไทร	ไม้ตรา	13	1147	13	1004	3012	
บางไทร	กระแจะ	5	443	5	538	1614	
บางไทร	บ้านกลี้ง	9	505	9	236	708	
บางไทร	แคออก	4	234	4	293	879	
บางไทร	ช้างน้อย	5	295	5	171	513	
บางไทร	บ้านแป้ง	3	220	3	277	757	
บางไทร	สนามไชย	8	625	8	612	1836	
บางไทร	โคกช้าง	7	763	7	357	1071	
บางไทร	บ้านม้า	8	1056	8	297	891	
บางไทร	หน้าไม้	4	239	4	290	870	
บางไทร	กกแก้วบูรพา	6	556	6	566	1698	
บางไทร	บางพลี	5	629	5	685	2055	
บางไทร	ไผ่พระ	8	546	8	527	1581	
บางไทร	บ้านเกาะ	6	409	6	458	1374	
บางไทร	ห่อหมก	4	514	4	526	1578	
บางไทร	แคตก	5	303	5	314	942	
บางไทร	ช้างเหล็ก	4	418	4	520	1560	
บางไทร	บางอีโต้	5	420	5	464	1392	
บางไทร	ราชคราม	5	549	5	270	757	
บางไทร	ช้างใหญ่	4	474	4	185	555	
บางไทร	โพธิ์แดง	4	384	4	280	840	
บางไทร	เขียงรากน้อย	4	327	4	169	507	

อำเภอ	ตำบล	จำนวนทั้งหมด		จำนวนที่ได้รับผลกระทบ			หมายเหตุ
		หมู่บ้าน	หลังคาเรือน	หมู่บ้าน	หลังคาเรือน	ประชากร (คน)	
เสนา	มารวิชัย	5	684	5	260	850	
เสนา	บางนมโค	11	4190	10	1200	2615	
เสนา	เจ้าเจ็ด	7	1138	7	270	792	
เสนา	สามกอ	8	2616	7	423	1619	
เสนา	บ้านแพน	9	899	9	849	2760	
เสนา	หัวเวียง	13	1186	11	1050	2840	
เสนา	บ้านโพธิ์	12	941	12	929	2050	
เสนา	รางจรเข้	7	763	7	763	787	
เสนา	บ้านแกว	7	846	6	155	625	
เสนา	ชายนา	7	1098	7	47	234	
เสนา	สามตุ่ม	10	1166	10	1144	1500	
เสนา	ลาดงา	9	854	9	447	984	
เสนา	ดอนทอง	6	919	6	830	2490	
เสนา	บ้านหลวง	6	703	6	335	1243	
เสนา	เจ้าเสด็จ	6	599	6	265	756	
เสนา	บ้านกระทุ่ม	10	596	10	602	1590	
เสนา	เทศบาลเมือง	4	1053	4	338	1455	
ผักไห่	นาคู	8	621	0	0	0	
ผักไห่	หนองน้ำใหญ่	11	1343	5	7	20	
ผักไห่	บ้านแค	8	910				
ผักไห่	ลาดน้ำเค็ม	6	643				
ผักไห่	ท่าดินแดง	8	555	8	249	556	
ผักไห่	ดอนลาน	6	627	6	88	0	
ผักไห่	กุฎี	12	689	12	655	2207	
ผักไห่	ลำตะเคียน	5	403				
ผักไห่	จักราช	6	606				
ผักไห่	ลาดชิด	10	936	10	669	978	
ผักไห่	หน้าโคก	7	516	7	261	877	
ผักไห่	อมฤต	11	478	12	433	1040	
ผักไห่	บ้านใหญ่	6	603	6	306	712	
ผักไห่	ผักไห่	12	1234	11	514	1059	
ผักไห่	โคกช้าง	5	445	0	0	0	
ผักไห่	ตาลาน	7	691	7	313	810	
บางปะอิน	เกาะเกิด	7	591	7	342	1230	
บางปะอิน	บ้านแปง	4	537	3	344	1132	
บางปะอิน	บ้านพลับ	5	479	5	480	1979	
บางปะอิน	บ้านโพ	9	709	9	709	1695	
บางปะอิน	บางประแดง	9	538	8	518	1783	
บางปะอิน	บางกระสั้น	17	5074	15	518	1235	

อำเภอ	ตำบล	จำนวนทั้งหมด		จำนวนที่ได้รับผลกระทบ			หมายเหตุ
		หมู่บ้าน	หลังคาเรือน	หมู่บ้าน	หลังคาเรือน	ประชากร (คน)	
บางปะอิน	คลองจิก	8	3548	1	20	32	
บางปะอิน	ตลาดเกรียบ	8	719	7	369	1166	
บางปะอิน	บ้านเลน	12	3671	12	1094	5470	
บางปะอิน	ขนอนหลวง	5	532	5	448	1435	
บางปะอิน	วัดยม	8	773	8	112	268	
บางปะอิน	บ้านหว่า	7	1049	5	181	386	
บางบาล	วัดตะกู	9	515	9	522	1350	
บางบาล	กบเจา	8	647	8	648	1561	
บางบาล	บางหัก	8	450	8	391	964	
บางบาล	บางหลวงโตด	4	206	4	153	438	
บางบาล	บ้านกุ่ม	9	1120	9	979	2545	
บางบาล	พระขาว	7	1218	7	144	350	
บางบาล	บางชะนี	5	557	5	507	1458	
บางบาล	น้ำเต้า	8	1085	8	693	2126	
บางบาล	ทางช้าง	6	324	6	340	912	
บางบาล	บางบาล	5	305	5	312	1335	
บางบาล	บ้านคลิ่ง	7	594	7	530	1432	
บางบาล	ไทรน้อย	10	670	10	582	1760	
บางบาล	วัดยม	5	600	5	657	1650	
บางบาล	มหาพราหมณ์	10	1403	4	68	275	
บางบาล	บางหลวง	5	278	5	241	532	
บางบาล	สะพานไทย	5	720	5	265	650	
พระนครศรีอยุธยา	ภูเขาทอง	4	633	4	618	2500	เข้าสู่สถานการปกติ
พระนครศรีอยุธยา	บ้านใหม่	9	1217	9	544	2222	เข้าสู่สถานการปกติ
พระนครศรีอยุธยา	คลองตะเคียน	13	1019	9	525	1957	เข้าสู่สถานการปกติ
พระนครศรีอยุธยา	เกาะเรียน	7	690	7	532	1950	เข้าสู่สถานการปกติ
พระนครศรีอยุธยา	บ้านป้อม	11	1856	10	207	465	เข้าสู่สถานการปกติ
พระนครศรีอยุธยา	บ้านรุน	4	405	4	440	1430	เข้าสู่สถานการปกติ
พระนครศรีอยุธยา	ลุมพลี	6	1087	6	1087	1923	เข้าสู่สถานการปกติ
พระนครศรีอยุธยา	สำเภาล่ม	11	1402	10	655	2371	เข้าสู่สถานการปกติ
พระนครศรีอยุธยา	คลองสระบัว	6	1108	6	1002	3492	เข้าสู่สถานการปกติ
พระนครศรีอยุธยา	สวนพริก	6	1185	6	893	1866	เข้าสู่สถานการปกติ
พระนครศรีอยุธยา	บ้านเกาะ	7	2167	7	758	2072	เข้าสู่สถานการปกติ
พระนครศรีอยุธยา	ปากกราน	14	1392	4	164	799	เข้าสู่สถานการปกติ
พระนครศรีอยุธยา	หันตรา	6	2074	2	42	208	เข้าสู่สถานการปกติ
พระนครศรีอยุธยา	วัดตูม	5	1423	5	332	1051	เข้าสู่สถานการปกติ
พระนครศรีอยุธยา	คลองสวนพลู	4	2767	3	138	414	เข้าสู่สถานการปกติ
อุทัย	อุทัย	13	3465	7	86		

อำเภอ	ตำบล	จำนวนทั้งหมด		จำนวนที่ได้รับผลกระทบ			หมายเหตุ
		หมู่บ้าน	หลังคาเรือน	หมู่บ้าน	หลังคาเรือน	ประชากร (คน)	
อุทัย	คานหาม	9	2684	4	40		
อุทัย	บ้านช้าง	7	651	2	45	180	
อุทัย	สามัคคี	10	1196	1	136		
อุทัย	บ้านหีบ	12	963	9	95	294	
อุทัย	หนองไม้ซุง	9	766	6	15		
อุทัย	เสนา	6	133	6	94		
อุทัย	หนองน้ำส้ม	7	696	3	10	21	
อุทัย	โพสพาทู	8	1062	3	5	19	
อุทัย	ธนู	12	2280	9	31	5	
อุทัย	ข้าวเม่า	14	1480	11	224		
นครหลวง	บางระกำ	6	1092	6	217	707	เข้าสู่สถานการณ์ปกติ
นครหลวง	คลองสะแก	5	515	4	87	280	เข้าสู่สถานการณ์ปกติ
นครหลวง	ปากจั่น	6	984	5	159	533	เข้าสู่สถานการณ์ปกติ
นครหลวง	พระนอน	7	549	6	208	619	เข้าสู่สถานการณ์ปกติ
นครหลวง	บ่อโพง(รพ.)	7	1358	4	289	825	เข้าสู่สถานการณ์ปกติ
นครหลวง	สามโก้	4	362	3	305	938	เข้าสู่สถานการณ์ปกติ
นครหลวง	นครหลวง	9	1500	8	270	721	เข้าสู่สถานการณ์ปกติ
นครหลวง	ท่าช้าง	8	1314	8	597	1770	เข้าสู่สถานการณ์ปกติ
นครหลวง	บางพระครู	4	674	4	131	295	เข้าสู่สถานการณ์ปกติ
นครหลวง	แม่ลา	6	568	6	193	625	เข้าสู่สถานการณ์ปกติ
นครหลวง	หนองปลิง	5	495	1	5	20	เข้าสู่สถานการณ์ปกติ
บางปะหัน	ขวัญเมือง	5	805	5	340	877	
บางปะหัน	บางปะหัน	7	1210	6	608	2185	
บางปะหัน	ขยาย	6	524	6	439	1499	
บางปะหัน	บ้านขล้อ	5	598	5	469	1373	
บางปะหัน	ตาลเอน	3	256	3	238	714	
บางปะหัน	เสาชง	5	800	5	558	1470	
บางปะหัน	โพธิ์สามต้น	8	995	8	758	2431	
บางปะหัน	พุทเลา	12	906	12	505	1499	
บางปะหัน	ทับน้ำ	5	819	5	325	1072	
บางปะหัน	บางนางร้า	5	659	1	98	276	
บางปะหัน	บางเตือ	6	543	5	84	243	
บางปะหัน	ทางกลาง	4	466	4	352	1165	
บางปะหัน	ตานิม	4	450	1	29	140	
บางปะหัน	บ้านลี	5	540	5	52	227	
บางปะหัน	หันสัง	7	1027	2	32	82	
ท่าเรือ	ท่าเรือ	7	2,457	3	75	129	เข้าสู่สถานการณ์ปกติ
ท่าเรือ	ท่าหลวง	10	1,628	7	135	396	เข้าสู่สถานการณ์ปกติ
ท่าเรือ	ท่าเจ้าสนุก	9	1,067	8	76	194	เข้าสู่สถานการณ์ปกติ



อำเภอ	ตำบล	จำนวนทั้งหมด		จำนวนที่ได้รับผลกระทบ			หมายเหตุ
		หมู่บ้าน	หลังคาเรือน	หมู่บ้าน	หลังคาเรือน	ประชากร (คน)	
ท่าเรือ	ศาลาลอย	15	942	12	133	383	เข้าสู่สถานการณ์ปกติ
ท่าเรือ	จำปา	9	1,221	6	28	117	เข้าสู่สถานการณ์ปกติ
ท่าเรือ	โพธิ์เอน	6	673	6	96	301	เข้าสู่สถานการณ์ปกติ
ท่าเรือ	ปากท่า	8	773	5	118	282	เข้าสู่สถานการณ์ปกติ
ท่าเรือ	วังแดง	8	879	3	129	428	เข้าสู่สถานการณ์ปกติ
มหาสาร	กะทุม	3	322	3	222	358	เข้าสู่สถานการณ์ปกติ
มหาสาร	หนองจิก	2	122	2	58	166	เข้าสู่สถานการณ์ปกติ
มหาสาร	น้ำเต้า	4	310	4	273	602	เข้าสู่สถานการณ์ปกติ
มหาสาร	บางนา	5	562	5	242	732	เข้าสู่สถานการณ์ปกติ
มหาสาร	โรงช้าง	4	499	1	54	139	เข้าสู่สถานการณ์ปกติ
มหาสาร	มหาสาร	4	377	4	232	387	เข้าสู่สถานการณ์ปกติ
มหาสาร	เจ้าปลุก	5	443	4	15	26	เข้าสู่สถานการณ์ปกติ
มหาสาร	พิตเพียน	7	507	7	306	976	เข้าสู่สถานการณ์ปกติ
มหาสาร	บ้านนา	6	1070	2	10	22	เข้าสู่สถานการณ์ปกติ
มหาสาร	บ้านขวาง	4	632	2	42	153	เข้าสู่สถานการณ์ปกติ
มหาสาร	ท่าดอ	4	554				เข้าสู่สถานการณ์ปกติ
มหาสาร	บ้านใหม่	4	475				เข้าสู่สถานการณ์ปกติ
มหาสาร	หัวไผ่	6	634	6	13	24	เข้าสู่สถานการณ์ปกติ
บางชัย	บางชัย	8	1006	8	160	441	
บางชัย	แก้วฟ้า	7	706	7	371	983	
บางชัย	เต่าเล่า	10	766	10	308	722	
บางชัย	ปลายกั๊ต	12	1254	12	397	1610	
บางชัย	วังพัฒนา	8	647	8	184	416	
บางชัย	เทพมงคล	8	1051	8	208	517	
ลาดบัวหลวง	พระยาบันลือ	7	1562	3	92	320	
ลาดบัวหลวง	หลักชัย	10	2525	55	732	2480	
ลาดบัวหลวง	ลาดบัวหลวง	9	2519	3	282	856	
ลาดบัวหลวง	คู้สลอด	10	1459	5	71	257	
ลาดบัวหลวง	สามเมือง	5	2156	1	3	4	
ลาดบัวหลวง	สิงหนาท	7	972	2	3	9	
ลาดบัวหลวง	คลองพระยาบันลือ	7	1232	1	1	8	

### 1.2 การจัดตั้งศูนย์พักพิง (ถ้ามี)

ที่	ชื่อศูนย์พักพิง	จำนวนผู้รับบริการ	รายละเอียด
1			
2			
3			

### 1.3 ผลกระทบทางด้านชีวิต

#### ประชาชน

ด้านชีวิต	จำนวน(ราย)	รายละเอียด / ระบุสาเหตุ
1.เสียชีวิต (สะสม)	11	จมน้ำเสียชีวิต อ.เสนา 4 ราย, บางบาล 3 ราย, พระนครศรีฯ 2 ราย, ท่าเรือ 1 ราย, ผักไห่ 1 ราย
2.ได้รับบาดเจ็บ	-	-

#### บุคลากรสาธารณสุข

ด้านชีวิต	จำนวน(ราย)	รายละเอียด / ระบุสาเหตุ
1.เสียชีวิต	-	-
2.ได้รับบาดเจ็บ	-	-

1.4 ทะเบียนผู้เสียชีวิตจากอุทกภัย จังหวัดพระนครศรีอยุธยา

ที่	วันที่ รายงาน	ชื่อ - สกุล	เพศ	อายุ	เชื้อชาติ	บ้านเลขที่	หมู่	ตำบล	อำเภอ	อาชีพ/ ลักษณะงานที่ทำ	วันที่ เกิดเหตุ	วันที่ ตาย	วันที่ พบศพ	วันที่ นำเริ่มท่อม ในรอบปัจจุบัน
1	8 ก.ย.65		ชาย	51	ไทย	37/1	2	วัดยม	บางบาล	รับจ้าง	4 ก.ย.65	4 ก.ย.65	4 ก.ย.65	2 ก.ย.65
		โรคประจำตัว ความพิการ	ไม่มี					ประวัติการดื่มสุรา	เคยดื่ม	ความเชี่ยวชาญ/ความลึกของน้ำจุดเกิดเหตุ		10 เมตร		
		สาเหตุ / รายละเอียดการเสียชีวิต	เดินบนถนนจากบ้านไปวัดธรรมจักรแล้วพลัดตกลงไปในคลองบางบาล											
		สถานที่เสียชีวิต / สถานที่พบศพ	หน้าวัดธรรมจักร ม.2 ต.วัดยม อ.บางบาล จ.พระนครศรีอยุธยา											
2	20 ก.ย. 65		หญิง	80	ไทย	31/3	6	บ้านโพธิ์	เสนา	ไม่ได้ประกอบอาชีพ	18 ก.ย. 65	18 ก.ย.65	18 ก.ย.65	10 ส.ค.65
		โรคประจำตัว ความพิการ	ความดันโลหิตสูง/หลงลืม					ประวัติการดื่มสุรา	ปฏิเสธ	ความเชี่ยวชาญ/ความลึกของน้ำจุดเกิดเหตุ		ความลึกของน้ำประมาณ 2 เมตร		
		สาเหตุ / รายละเอียดการเสียชีวิต	อยู่บ้านคนเดียว สันนิษฐานว่าป็นหน้าต่างบ้านออกมาแล้วพลัดตกน้ำเสียชีวิต พบศพบริเวณละแวกบ้าน											
		สถานที่เสียชีวิต / สถานที่พบศพ	บ้านเลขที่ 25 ม.6											
3	20 ก.ย. 65		ชาย	72	ไทย	1321	7	บางหัก	บางบาล	ไม่ได้ประกอบอาชีพ	18 ก.ย. 65	18 ก.ย. 65	18 ก.ย. 65	14 ก.ย. 65
		โรคประจำตัว ความพิการ	กินยาจิตเวช					ประวัติการดื่มสุรา	ปฏิเสธ	ความเชี่ยวชาญ/ความลึกของน้ำจุดเกิดเหตุ		น้ำลึกประมาณ 1.5 เมตร		
		สาเหตุ / รายละเอียดการเสียชีวิต	เดินลุยน้ำจากบ้านออกมาหาบุตรชาย											
		สถานที่เสียชีวิต / สถานที่พบศพ	ห่างจากบ้านประมาณ 1 เมตร											
4	5 ต.ค. 65		ชาย	24	ไทย	77	5	กุดชุม	กุดชุม ยโสธร	รับจ้างติดตั้งซ่อมเครื่องปรับอากาศ	4 ต.ค. 65	4 ต.ค. 65	4 ต.ค. 65	1 ส.ค. 65
		โรคประจำตัว ความพิการ	ไม่มี					ประวัติการดื่มสุรา	ไม่มี	ความเชี่ยวชาญ/ความลึกของน้ำจุดเกิดเหตุ		น้ำเชี่ยวมาก ลึกประมาณ 4-5 เมตร		
		สาเหตุ / รายละเอียดการเสียชีวิต	ลื่นล้มพลัดตกน้ำขณะเข้าไปให้การช่วยเหลือผู้ประสบเหตุรถตกถนนซึ่งถูกน้ำท่วม											
		สถานที่เสียชีวิต / สถานที่พบศพ	ถนนบริเสณ ม.4 ต.หัวเวียง อ.เสนา จ.พระนครศรีอยุธยา											
5	8 ต.ค. 65		ชาย	68	ไทย	42	6	ลำเภาส้ม	พระนครศรีอยุธยา	รับจ้าง	3 ต.ค. 65	3 ต.ค. 65	5 ต.ค. 65	1 ต.ค. 65
		โรคประจำตัว ความพิการ	ความดันโลหิตสูง					ประวัติการดื่มสุรา	ไม่ดื่ม	ความเชี่ยวชาญ/ความลึกของน้ำจุดเกิดเหตุ		แม่น้ำเจ้าพระยา		
		สาเหตุ / รายละเอียดการเสียชีวิต	ออกพายเรือหาปลาห่างจากบ้านตนเองประมาณ 200 เมตร มีชาวบ้านพบว่าผู้เสียชีวิตลอยคออยู่ในแม่น้ำและร้องตะโกนขอความช่วยเหลือ แล้วสูญหายไปกับเรือในแม่น้ำ											
		สถานที่เสียชีวิต / สถานที่พบศพ	บริเวณสุเหร่าวัดนา หมู่ 6 ต.ลำเภาส้ม อ.พระนครศรีอยุธยา สถานที่พบศพ ห่างจากจุดเกิดเหตุ 10 กิโลเมตร อ.บางปะอิน											

1.4 ทะเบียนผู้เสียชีวิตจากอุทกภัย จังหวัดพระนครศรีอยุธยา

ที่	วันที่รายงาน	ชื่อ - สกุล	เพศ	อายุ	เชื้อชาติ	บ้านเลขที่	หมู่	ตำบล	อำเภอ	อาชีพ/ ลักษณะงานที่ทำ	วันที่เกิดเหตุ	วันที่ตาย	วันที่พบศพ	วันที่ น้ำเริ่มท่วม ในรอบปัจจุบัน
6	13 ต.ค. 65	โรคประจำตัว ความพิการ	ชาย	62	ไทย	784 เทศบาล1		ท่าเรือ	ท่าเรือ	รับจ้าง	12 ต.ค.65	12 ต.ค.65	12 ต.ค.65	6 ต.ค.65
		สาเหตุ / รายละเอียดการเสียชีวิต	ไม่มี											
		สถานที่เสียชีวิต / สถานที่พบศพ	ผู้ตายอยู่บ้านพักคนเดียว จมน้ำเสียชีวิต ลักษณะนอนหงายบน ศรีษะจมลงในน้ำ น้องชายเป็นคนเข้าไปพบศพ จมน้ำเสียชีวิตที่บ้านพัก											
7	16 ต.ค. 65	โรคประจำตัว ความพิการ	หญิง	88	ไทย	49	3	วัดตุม	พระนครศรีอยุธยา	งานบ้าน	16 ต.ค.65	16 ต.ค.65	16 ต.ค.65	4 ต.ค.65
		สาเหตุ / รายละเอียดการเสียชีวิต	ความดันโลหิตสูง											
		สถานที่เสียชีวิต / สถานที่พบศพ	ประวัติการดื่มสุรา ไม่มี เวลา 14.00น ญาติรู้สึกว่ามีผู้ตายหายไปเห็นร่องเท้ารอยน้ำอยู่จึงค้นหา ไม่พบ แจ้ง อบตให้มาช่วยค้นหาพบศพจมน้ำอยู่เวลา14.20 เรียก1669มาCPR ไม่เป็นผล บ้านเลขที่ 49 ม.3 ต.วัดตุม											
8	22 ต.ค. 65	โรคประจำตัว ความพิการ	หญิง	47	ไทย	54/2	3	โคกช้าง	ผักไห่	รับจ้าง	22 ต.ค. 65	22 ต.ค. 65	24 ต.ค. 65	22 ต.ค. 65
		สาเหตุ / รายละเอียดการเสียชีวิต	ไม่มี											
		สถานที่เสียชีวิต / สถานที่พบศพ	ประวัติการดื่มสุรา ไม่มี บริเวณหมู่บ้าน หมู่3 ตำบลโคกช้าง มีน้ำไหลข้ามถนนแรงมากเนื่องจากน้ำท่วมญาติคาดว่าผู้เสียชีวิตเดินจูงจักรยานไปส่งอาหารให้สามีถูกน้ำพัดล้มลงและว่ายน้ำไม่เป็น ในวันที่ 22 ต.ค. 65 (ทางญาติเข้าใจว่าอยู่กับสามี ส่วนสามีเข้าใจว่าอยู่ที่บ้านกับญาติ จึงไม่ทราบว่าผู้เสียชีวิตตกน้ำ) ถนนข้างป้อม ปตท. (หมู่3 ตำบลโคกช้าง)											
9	25 ต.ค. 65	โรคประจำตัว ความพิการ	ชาย	57	ไทย	1	5	บ้านกระทุ่ม	เสนา	รับจ้างทั่วไป	23 ต.ค.65	23 ต.ค.65	25 ต.ค.65	1 ก.ย.65
		สาเหตุ / รายละเอียดการเสียชีวิต	ไม่มี											
		สถานที่เสียชีวิต / สถานที่พบศพ	ประวัติการดื่มสุรา ปฏิเสธดื่มสุรา พายุเรือกลับบ้านแล้วจมน้ำเสียชีวิต ใต้ต้นกอไผ่ ริมนถนนในหมู่บ้าน หมู่ 8 ต.บ้านกระทุ่ม อ.เสนา จ.พระนครศรีอยุธยา											
10	25 ต.ค. 65	โรคประจำตัว ความพิการ	ชาย	72	ไทย	5	1	บ้านโพธิ์	เสนา	ไม่ได้ประกอบอาชีพ	24 ต.ค.65	24 ต.ค.65	24 ต.ค.65	10 ม.ค.65
		สาเหตุ / รายละเอียดการเสียชีวิต	เบาหวาน ความดันโลหิต											
		สถานที่เสียชีวิต / สถานที่พบศพ	ประวัติการดื่มสุรา ปฏิเสธ หมดสติ จมน้ำ บริเวณถนนทางเข้า ม.1 ต.บ้านโพธิ์ อ.เสนา จ.อยุธยา											













1.4 ทะเบียนผู้เสียชีวิตจากอุทกภัย จังหวัดพระนครศรีอยุธยา





ที่	วันที่ รายงาน	ชื่อ - สกุล	เพศ	อายุ	เชื้อชาติ	บ้านเลขที่	หมู่	ตำบล	อำเภอ	อาชีพ/ ลักษณะงานที่ทำ	วันที่ เกิดเหตุ	วันที่ ตาย	วันที่ พบศพ	วันที่ นำเริ่มท่อม ในรอบปัจจุบัน	
11	26 ต.ค. 65		ชาย	62	ไทย	24/2	1	กบเจา	บางบาล	รับจ้างทั่วไป	23 ต.ค.65	23 ต.ค.65	24 ต.ค.65	14 ก.ย.65	
		โรคประจำตัว ความพิการ	ไม่มี							ประวัติการดื่มสุรา	ไม่มี			ความเชี่ยวชาญ/ความลึกของน้ำจุดเกิดเหตุ	น้ำลึกประมาณ 2 เมตร
		สาเหตุ / รายละเอียดการเสียชีวิต	ตอนเย็นผู้ตายมานั่งพักผ่อนบริเวณถนนหน้าบ้านพัก ตอนกลางคืนญาติมาหาไม่พบ จมน้ำเสียชีวิตบริเวณบ้านพัก พบศพอีกวัน												
		สถานที่เสียชีวิต / สถานที่พบศพ	จมน้ำเสียชีวิตบริเวณบ้านพัก												





1.5 สถานบริการที่ได้รับผลกระทบ

51 แห่ง





ระดับ 1 หมายถึง เปิดให้บริการได้ น้ำท่วมทางเข้าออกหรือน้ำท่วมสถานบริการ ประชาชนเข้ารับบริการได้  
 ระดับ 2 หมายถึง เพิ่มจุดให้บริการ น้ำท่วมสถานบริการ ประชาชนเข้ารับบริการได้ไม่สะดวก  
 ระดับ 3 หมายถึง ย้ายจุดให้บริการ น้ำท่วมสถานบริการ ประชาชนเข้ารับบริการไม่ได้












ลำดับ	อำเภอ	ชื่อสถานบริการ	ระดับ	ผลกระทบที่ได้รับ	เพิ่ม/ย้ายจุดบริการ
1	บางบาล	รพ.สต.วัดตะกุก น้ำเริ่มท่วมวันที่ 20 สค.65 เจ้าพระยา ระบาย 1400 ลบ.ม.	3	น้ำท่วมสถานบริการ ประชาชนเข้ารับบริการไม่ได้ ระดับน้ำจากพื้นชั้นล่างลึก 270 ซม.   	ย้ายจุดให้บริการ ศาลาริมทางเข้าวัดตะกุก
2	บางบาล	รพ.สต.บางหลวงโตด น้ำเริ่มท่วมวันที่ 23 สค.65 เจ้าพระยา ระบาย 1500 ลบ.ม.	3	น้ำท่วมสถานบริการ ประชาชนเข้ารับบริการไม่ได้ ระดับน้ำจากพื้นชั้นล่างลึก 260 ซม.   	ย้ายจุดให้บริการ ที่ป้อมตำรวจ ไฟหลวง ต.บางหลวงโตด
3	บางบาล	รพ.สต.บางหัก น้ำเริ่มท่วมวันที่ 15 กย.65 เจ้าพระยา ระบาย 1900 ลบ.ม.	3	น้ำท่วมสถานบริการ ประชาชนเข้ารับบริการไม่ได้ ระดับน้ำจากพื้นชั้นล่างลึก 50 ซม.   	ย้ายจุดให้บริการ ที่โรงเรียน วัดอัมพวา ม.4 ต.บางหัก
4	บางบาล	รพ.สต.บางบาล น้ำเริ่มท่วมวันที่ 20 กย.65 เจ้าพระยา ระบาย 1990 ลบ.ม.	1	น้ำท่วมทางเข้าออกหรือน้ำท่วมสถานบริการ ประชาชนเข้ารับบริการได้ ระดับน้ำ 180 ซม.   	








ลำดับ	อำเภอ	ชื่อสถานบริการ	ระดับ	ผลกระทบที่ได้รับ	เพิ่ม/ย้ายจุดบริการ
5	บางบาล	รพ.สต.บางชนะ น้ำเริ่มท่วมวันที่ 29 กย.65 เจ้าพระยา ระบาย 2400 ลบ.ม.	1	น้ำท่วมทางเข้าออกหรือน้ำท่วมสถานบริการ ประชาชนเข้ารับบริการได้ ระดับน้ำพื้นชั้นล่างลึก 50 ซม. 	
6	บางบาล	รพ.สต.ทางช้าง น้ำเริ่มท่วมวันที่ 29 กย.65 เจ้าพระยา ระบาย 2400 ลบ.ม.	1	น้ำท่วมทางเข้าออกหรือน้ำท่วมสถานบริการ ประชาชนเข้ารับบริการได้ เปิดให้บริการชั้น 2 ของรพ.สต. 	
7	บางบาล	รพ.สต.น้ำเต้า น้ำเริ่มท่วมวันที่ 29 กย.65 เจ้าพระยา ระบาย 2400 ลบ.ม.	2	น้ำท่วมทางเข้าออกหรือน้ำท่วมสถานบริการ ประชาชนเข้ารับบริการได้ ระดับน้ำจากพื้นชั้นล่างลึก 30 ซม. 	เพิ่มจุดบริการบนถนน
8	บางบาล	รพ.สต.วัดยม น้ำเริ่มท่วมวันที่ 3 ตค.65 เจ้าพระยา ระบาย 2650 ลบ.ม.	2	น้ำท่วมทางเข้าออกหรือน้ำท่วมสถานบริการ ประชาชนเข้ารับบริการได้ ระดับน้ำจากพื้นชั้นล่างลึก 30 ซม. 	เพิ่มจุดบริการบนถนน





ลำดับ	อำเภอ	ชื่อสถานบริการ	ระดับ	ผลกระทบที่ได้รับ	เพิ่ม/ย้ายจุดบริการ
9	บางบาล	รพ.สต.บ้านคลัง น้ำเริ่มท่วมวันที่ 3 ตค.65 เจ้าพระยา ระบาย 2650 ลบ.ม.	1	น้ำท่วมสถานบริการ ประชาชนเข้ารับบริการได้ ระดับน้ำจากพื้นชั้นล่างลึก 10 ซม. 	
10	บางบาล	รพ.สต.กบเจา น้ำเริ่มท่วมวันที่ 20 ตค.65 เจ้าพระยา ระบาย 2833 ลบ.ม.	1	น้ำท่วมบริเวณด้านหน้าบริเวณทางเข้า และด้านหลังอาคาร สามารถเข้าออกสนามด้านข้างได้ตามปกติ 	
11	บางบาล	รพ.สต.บางหลวง น้ำเริ่มท่วมวันที่ 20 ตค.65 เจ้าพระยา ระบาย 2833 ลบ.ม.	1	น้ำท่วมบริเวณรอบนอกอาคารหรือท่วมทางเข้าออก เปิดให้บริการตามปกติ 	
12	เสนา	รพ.สต.หัวเวียง น้ำเริ่มท่วมวันที่ 31 สค.65 เจ้าพระยา ระบาย 1700 ลบ.ม.	1	น้ำท่วมบริเวณรอบนอกอาคารประมาณ 120 ซม.เปิดให้บริการตามปกติ 	










ลำดับ	อำเภอ	ชื่อสถานบริการ	ระดับ	ผลกระทบที่ได้รับ	เพิ่ม/ย้ายจุดบริการ
13	เสนา	รพ.สต.บ้านกระทุ่ม น้ำเริ่มท่วมวันที่ 5 ตค.65 เจ้าพระยา ระบาย 2690 ลบ.ม.	1	น้ำท่วมบริเวณรอบนอกอาคารประมาณ 40 ซม.และด้านหน้ารพ.สต. เปิดให้บริการตามปกติ   	
14	เสนา	รพ.สต.บ้านโพธิ์ น้ำเริ่มท่วมวันที่ 11 ตค.65 เจ้าพระยา ระบาย 3164 ลบ.ม.	1	น้ำท่วมบริเวณรอบนอกอาคาร 30 ซม. และบริเวณบ้านพัก 40 ซม.   	
15	เสนา	รพ.สต.รางจรเข้ น้ำเริ่มท่วมวันที่ 18 ตค.65 เจ้าพระยา ระบาย 2983 ลบ.ม.	1	น้ำท่วมบริเวณรอบนอกอาคาร 10 ซม. เปิดให้บริการตามปกติ  	
16	บางปะอิน	รพ.สต.เกาะเกิด น้ำเริ่มท่วมวันที่ 15 กย.65 เจ้าพระยา ระบาย 1900 ลบ.ม.	2	น้ำท่วมบริเวณรอบสถานบริการ และได้อาคารบ้านพัก   	เพิ่มจุดให้บริการบริเวณวัด เชิงท่า
17	บางปะอิน	รพ.สต.บ้านโพ น้ำเริ่มท่วมวันที่ 29 กย.65 เจ้าพระยา ระบาย 2400 ลบ.ม.	1	น้ำท่วมบริเวณรอบสถานบริการ สูงประมาณ 60 ซม.   	


ลำดับ	อำเภอ	ชื่อสถานบริการ	ระดับ	ผลกระทบที่ได้รับ	เพิ่ม/ย้ายจุดบริการ
18	บางปะอิน	รพ.สต.บางประแดง น้ำเริ่มท่วมวันที่ 1 ตค.65 เจ้าพระยา ระบาย 2600 ลบ.ม.	1	น้ำท่วมบริเวณรอบอาคาร สูงประมาณ 40 ซม.  	
19	บางปะอิน	รพ.สต.ชนอนหลวง น้ำเริ่มท่วมวันที่ 1 ตค.65 เจ้าพระยา ระบาย 2600 ลบ.ม.	1	น้ำท่วมบริเวณทางเข้า รอบอาคารบ้านพัก และสถานีให้บริการ น้ำสูงประมาณ 50 ซม.   	
20	บางปะอิน	รพ.สต.ตลาดเกรียบ น้ำเริ่มท่วมวันที่ 13 ตค. 65 เจ้าพระยา ระบาย 3154 ลบ.ม.	1	น้ำท่วมบริเวณทางเข้าสถานบริการ	
21	บางไทร	รพ.สต.แคตค น้ำเริ่มท่วมวันที่ 29 กย.65 เจ้าพระยา ระบาย 2400 ลบ.ม.	1	น้ำท่วมทางเข้าออกและท่วมสถานบริการชั้นล่าง ประชาชนเข้ารับบริการได้   	
22	บางไทร	รพ.สต.โพธิ์แดง น้ำเริ่มท่วมวันที่ 29 กย.65 เจ้าพระยา ระบาย 2400 ลบ.ม.	1	น้ำท่วมทางเข้าออกและท่วมสถานบริการชั้นล่าง ประชาชนเข้ารับบริการได้   	






ลำดับ	อำเภอ	ชื่อสถานบริการ	ระดับ	ผลกระทบที่ได้รับ	เพิ่ม/ย้ายจุดบริการ
23	บางไทร	รพ.สต.บ้านเกาะ น้ำเริ่มท่วมวันที่ 30 กย.65 เจ้าพระยา ระบาย 2500 ลบ.ม.	1	เปิดให้บริการได้ น้ำท่วมทางเข้าออก บางส่วน ประชาชนเข้ารับบริการได้ 	
24	บางไทร	รพ.สต.ช้างน้อย น้ำเริ่มท่วมวันที่ 1 ตค.65 เจ้าพระยา ระบาย 2600 ลบ.ม.	1	เปิดให้บริการได้ น้ำท่วมทางเข้าออกและท่วมสถานบริการชั้นล่าง ประชาชนเข้ารับบริการได้  	
25	บางไทร	รพ.สต.แคออก น้ำเริ่มท่วมวันที่ 1 ตค.65 เจ้าพระยา ระบาย 2600 ลบ.ม.	2	น้ำท่วมทางเข้าออกและท่วมสถานบริการชั้นล่าง ระดับน้ำรอบอาคาร 20 ซม.   	เพิ่มจุดให้บริการเสริมอีก 1 แห่ง ที่ วัดปากน้ำ (3 ตค. 65)
26	บางไทร	รพ.สต.กระแซง น้ำเริ่มท่วมวันที่ 4 ตค.65 เจ้าพระยา ระบาย 2600 ลบ.ม.	1	เปิดให้บริการได้ น้ำท่วมทางเข้าออกและท่วมสถานบริการชั้นล่าง ประชาชนเข้ารับบริการได้ 	

ลำดับ	อำเภอ	ชื่อสถานบริการ	ระดับ	ผลกระทบที่ได้รับ	เพิ่ม/ย้ายจุดบริการ
27	บางไทร	รพ.สต.บ้านแปง น้ำเริ่มท่วมวันที่ 7 ตค.65 เจ้าพระยา ระบาย 2877 ลบ.ม.	1	น้ำท่วมสถานบริการและบ้านพักเจ้าหน้าที่ 	
28	บางไทร	รพ.สต.ราชคราม น้ำเริ่มท่วมวันที่ 10 ตค.65 เจ้าพระยา ระบาย 3110 ลบ.ม.	1	เปิดให้บริการได้ น้ำท่วมทางเข้าออก ประชาชนเข้ารับบริการได้ 	
29	บางไทร	รพ.สต.ไผ่พระ น้ำเริ่มท่วมวันที่ 21 ตค.65 เจ้าพระยา ระบาย 2790 ลบ.ม.	1	เปิดให้บริการได้ น้ำท่วมทางเข้าออก ประชาชนเข้ารับบริการได้ 	
30	บางไทร	สสอ.บางไทร น้ำเริ่มท่วมวันที่ 4 ตค.65 เจ้าพระยา ระบาย 2650 ลบ.ม.	1	เปิดให้บริการได้ น้ำท่วมทางเข้าออกหรือน้ำท่วมสถานบริการ จนท./ประชาชนเข้ารับบริการได้ 	

ลำดับ	อำเภอ	ชื่อสถานบริการ	ระดับ	ผลกระทบที่ได้รับ	เพิ่ม/ย้ายจุดบริการ
31	อุทัย	รพ.สต.บ้านช้าง น้ำเริ่มท่วมวันที่ 7 ตค.65 เจ้าพระยา ระบาย 2877 ลบ.ม. พระรามหก ระบาย 1043 ลบ.ม.	1	น้ำท่วมบริเวณโดยรอบสถานบริการ ระดับน้ำประมาณ 50 ซม. 	
32	อุทัย	รพ.สต.บ้านหีบ น้ำเริ่มท่วมวันที่ 25 ตค.65 เจ้าพระยา ระบาย 2439 ลบ.ม. พระรามหก ระบาย 432 ลบ.ม.	1	น้ำที่เอ่อล้นจากลำคลองด้านหลังของรพ.สต สามารถให้บริการได้ตามปกติ 	
33	อุทัย	รพ.สต.ข้าวเม่า น้ำเริ่มท่วมวันที่ 25 ตค.65 เจ้าพระยา ระบาย 2439 ลบ.ม. พระรามหก ระบาย 432 ลบ.ม.	1	น้ำจากคลองข้าวเม่าเอ่อล้นเข้ามาบริเวณด้านหน้าและด้านข้างของรพ.สต สามารถให้บริการได้ตามปกติ 	
34	บางปะหัน	รพ.สต.เสาชง น้ำเริ่มท่วมวันที่ 3 ตค. 65 เจ้าพระยา ระบาย 2652 ลบ.ม. ป่าสัก ระบาย 616 ลบ.ม. พระรามหก ระบาย 837 ลบ.ม	1	น้ำท่วมทางเข้าออกสถานบริการ และบริเวณชั้นล่าง เปิดให้บริการชั้น 2 ระดับน้ำ 10 ซม. 	

ลำดับ	อำเภอ	ชื่อสถานบริการ	ระดับ	ผลกระทบที่ได้รับ	เพิ่ม/ย้ายจุดบริการ
35	บางปะหัน	รพ.สต.บางปะหัน น้ำเริ่มท่วมวันที่ 3 ตค. 65 เจ้าพระยา ระบาย 2652 ลบ.ม. ป่าสัก ระบาย 616 ลบ.ม. พระรามหก ระบาย 837 ลบ.ม	1	น้ำท่วมบริเวณโดยรอบสถานบริการ 	
36	บางปะหัน	รพ.สต.ขยาย น้ำเริ่มท่วมวันที่ 3 ตค. 65 เจ้าพระยา ระบาย 2652 ลบ.ม. ป่าสัก ระบาย 616 ลบ.ม. พระรามหก ระบาย 837 ลบ.ม	1	น้ำท่วมทางเข้าออกสถานบริการ และบริเวณชั้นล่าง เปิดให้บริการชั้น 2 ระดับน้ำ 10 ซม. 	
37	บางปะหัน	รพ.สต.พุทเลา น้ำเริ่มท่วมวันที่ 13 ตค. 65 เจ้าพระยา ระบาย 3170 ลบ.ม. ป่าสัก ระบาย 803 ลบ.ม. พระรามหก ระบาย 1028 ลบ.ม	1	น้ำท่วมบริเวณรอบ รพ.สต. ยังไม่เข้าตัวอาคาร	
38	บางปะหัน	รพ.สต.โพธิ์สามต้น น้ำเริ่มท่วมวันที่ 13 ตค. 65 เจ้าพระยา ระบาย 3170 ลบ.ม. ป่าสัก ระบาย 803 ลบ.ม. พระรามหก ระบาย 1028 ลบ.ม	1	น้ำท่วมบริเวณรอบ รพ.สต. ยังไม่เข้าตัวอาคาร	
39	บางซ้าย	รพ.สต.ปลายกลัด น้ำเริ่มท่วมวันที่ 13 ตค. 65 เจ้าพระยา ระบาย 3169 ลบ.ม.	1	ระดับน้ำเพิ่มสูงขึ้น 1 ซม. ระดับน้ำท่วมพื้นล่างด้านหน้าของอาคารสูง 37.5 ซม. ระดับน้ำภายในอาคาร ชั้นล่าง สูง 6 ซม. 	

ลำดับ	อำเภอ	ชื่อสถานบริการ	ระดับ	ผลกระทบที่ได้รับ	เพิ่ม/ย้ายจุดบริการ
40	บางซ้าย	รพ.สต.ทางหลวง น้ำเริ่มท่วมวันที่ 13 ตค. 65 เจ้าพระยา ระบาย 3169 ลบ.ม.	1	ระดับน้ำเพิ่มสูงขึ้น 0.5 ซม. น้ำท่วมทางเข้า-ออก และบริเวณรอบนอกของอาคารสถานบริการ ระดับน้ำสูง 66.5 ซม. 	
41	บางซ้าย	รพ.สต.เต่าเล่า น้ำเริ่มท่วมวันที่ 19 ตค. 65 เจ้าพระยา ระบาย 2947 ลบ.ม.	1	ระดับน้ำในคลองเจ้าเจ็ด-บางยี่หน (ด้านหลัง รพ.สต.) เพิ่มสูงขึ้น 3 ซม. ระดับน้ำในอาคารแพทย์แผนไทย 20 ซม. 	
42	ผักไห่	รพ.สต.กุฎี น้ำเริ่มท่วมวันที่ 22 ตค. 65 เจ้าพระยา ระบาย 2600 ลบ.ม.	1	น้ำท่วมสถานบริการชั้นล่าง และทางเข้าสถานบริการ แต่ยังเปิดให้บริการปกติ 	
43	ผักไห่	รพ.สต.ลาดน้ำเค็ม น้ำเริ่มท่วมวันที่ 22 ตค. 65 เจ้าพระยา ระบาย 2600 ลบ.ม.	1	น้ำท่วมสถานบริการชั้นล่าง และทางเข้าสถานบริการ แต่ยังเปิดให้บริการปกติ 	
44	ผักไห่	รพ.สต.หน้าโคก น้ำเริ่มท่วมวันที่ 25 ตค. 65 เจ้าพระยา ระบาย 2439 ลบ.ม.	1	น้ำท่วมทางเข้าออกสถานบริการ 	

ลำดับ	อำเภอ	ชื่อสถานบริการ	ระดับ	ผลกระทบที่ได้รับ	เพิ่ม/ย้ายจุดบริการ
45	ผักไห่	รพ.สต.ท่าดินแดง น้ำเริ่มท่วมวันที่ 25 ตค. 65 เจ้าพระยา ระบาย 2439 ลบ.ม.	1	น้ำท่วมทางเข้าออก สถานบริการ 	
46	ผักไห่	รพ.สต.ลำตะเคียน น้ำเริ่มท่วมวันที่ 25 ตค. 65 เจ้าพระยา ระบาย 2439 ลบ.ม.	1	น้ำท่วมทางเข้าออก สถานบริการ และด้านหลัง 	
47	ผักไห่	รพ.สต.บ้านใหญ่ น้ำเริ่มท่วมวันที่ 25 ตค. 65 เจ้าพระยา ระบาย 2439 ลบ.ม.	1	น้ำท่วมบริเวณรอบๆ รพ.สต.และใต้ถุนบ้านพักเจ้าหน้าที่ 	
48	ผักไห่	รพ.สต.ดอนลาน น้ำเริ่มท่วมวันที่ 25 ตค. 65 เจ้าพระยา ระบาย 2439 ลบ.ม.	1	น้ำท่วมทางเข้าออก สถานบริการ 	
49	ผักไห่	รพ.สต.โคกช้าง น้ำเริ่มท่วมวันที่ 25 ตค. 65 เจ้าพระยา ระบาย 2439 ลบ.ม.	1	น้ำท่วมทางเข้าออก สถานบริการ 	



ลำดับ	อำเภอ	ชื่อสถานบริการ	ระดับ	ผลกระทบที่ได้รับ	เพิ่ม/ย้ายจุดบริการ
50	ผักไห่	รพ.สต.อมฤต น้ำเริ่มท่วมวันที่ 25 ตค. 65 เจ้าพระยา ระบาย 2439 ลบ.ม.	1	น้ำท่วมทางเข้า ออก สถานบริการ   	
51	ผักไห่	รพ.สต.ผักไห่ น้ำเริ่มท่วมวันที่ 25 ตค. 65 เจ้าพระยา ระบาย 2439 ลบ.ม.	1	น้ำท่วมทางเข้า ออก สถานบริการ   	









4 ความต้องการสนับสนุนเวชภัณฑ์ เคมีภัณฑ์ ทรัพยากร

วันที่รายงาน 27 ตุลาคม 2565		วันที่ร้องขอ				
		หน่วยงาน				
		ผู้ประสาน				
		โทรศัพท์				
ลำดับ	รายการ	หน่วย				
1	เครื่องยั้งชีพ / ถูยั้งชีพ	ชุด / ถู				
2	รองเท้ายาง (รองเท้าบูท)	คู่				
3	สารส้ม	กิโลกรัม				
4	น้ำดื่ม	โหล				
5	ถุงดำ	แพค				
6	ยาทาแก้นยุง	ซอง				
7	มุ้ง	หลัง				
8	เสื้อชูชีพ	ตัว				
9	ถุงมือ	กล่อง				
10	เรือพาย + พาย	ลำ				
11	ยาทาแก้คัน	โหล				
12	ยาหยอดตา	โหล				
13	Mask	กล่อง				
14	E.M	ขวด				
15	ยาดำราหลวง/ยาชุดน้ำท่วม	ชุด				
16	แผนพบน้ำท่วม	แผ่น				
17	ผ้ากันเปื้อนพร้อมหมวก	ชุด				

